


**Freistaat  
Thüringen**



**Straßenbauamt  
Südwestthüringen**

**Bundesstraße  
19**

**Ortsumgehung  
Meiningen**


2. Bauabschnitt,  
2. Teilabschnitt

Bau-km 0+000,000  
bis  
Bau-km 4+067,675

**PLANFESTSTELLUNG**  
**Planänderungsunterlagen**

**. Ausfertigung**  
**Ordner 6**

**Freistaat  
Thüringen**



**Straßenbauamt  
Südwestthüringen**

**Bundesstraße  
19**

**Ortsumgehung  
Meiningen**


2. Bauabschnitt,  
2. Teilabschnitt

Bau-km 0+000,000  
bis  
Bau-km 4+067,675

**PLANFESTSTELLUNG**  
**Planänderungsunterlagen**

**. Ausfertigung**  
**Ordner 7**

**Freistaat  
Thüringen**



**Straßenbauamt  
Südwestthüringen**

**Bundesstraße  
19**

**Ortsumgehung  
Meiningen**

2. Bauabschnitt,  
2. Teilabschnitt

Bau-km  
0+000,000  
bis  
Bau-km  
4+067,675

PLANFESTSTELLUNG  
**Planänderungs-  
unterlagen**

**. Ausfertigung  
Ordner 8**