



K. Damrath, Ref. 53 Flussgebietsmanagement

Werra-Main-Forum

FREISTAAT  
THÜRINGEN



## Inhalt

Welche Dokumente sind Gegenstand der 3. Anhörungsphase?

Was finde ich wo?

Die Dokumente der Flussgebietseinheit Weser

Die Dokumente der Flussgebietseinheit Rhein

K. Damrath, Ref. 53 Flussgebietsmanagement

Werra-Main-Forum

FREISTAAT  
THÜRINGEN





## Welche Dokumente sind Gegenstand der Anhörung ?

### I. Anhörungsdokumente

#### I.I Entwurf der Bewirtschaftungspläne (BWP)

gem. Art. 11 WRRL, § 36b WHG, §32 ThürWG

#### I.II Strategische Umweltprüfung (SUP)

gem. §14i UVPG zum Entwurf der MP



#### Entwurf der Maßnahmenprogramme (MP)

gem. Art. 11 WRRL, § 36b WHG, §32 ThürWG

### II. Hintergrunddokumente und -informationen

- Landesbericht
- Gewässerrahmenplan
- Arbeitspapiere der LAWA
- CIS Papiere



Bewirtschaftungsplan Strategische Umweltprüfung Maßnahmenprogramm

## Bewirtschaftungsplan gem. Art. 11 WRRL, § 36b WHG, §32 ThürWG

1. Allgemeine Beschreibung der Merkmale (OW, GW)
2. Signifikante Belastungen und anthropogene Auswirkungen auf den Zustand von OW, GW  
OW (Punktquellen, diffuse Quellen, Abflussregulierungen und morphologische Veränderungen, Wasserentnahmen und Wiedereinleitungen, sonstige)  
GW (Punktquellen, diffuse Quellen, Wasserentnahmen, Bergbau)
3. Verzeichnis der Schutzgebiete  
Entnahmen für den menschlichen Gebrauch  
nährstoffsensible Gebiete, FFH- und Vogelschutzgebiete
4. Überwachungsnetze und Ergebnisse der Überwachungsprogramme
5. Umweltziele und Ausnahmen  
Strategie FFG, Länder  
Umweltziele für OWK, GWK, HMBW  
Ausnahmen, Fristverlängerung
6. Zusammenfassung wirtschaftliche Analyse  
Öffentliche Wasser- und Abwasserentsorgung,  
Entwicklung Wassernachfrage und -nutzung
7. Zusammenfassung der MP gem. Artikel 11
8. Verzeichnis detaillierter Programme
9. Information und Anhörung der Öffentlichkeit und deren Ergebnisse (Phasen)
10. Liste der zuständigen Behörden gemäß Anhang I WRRL

#### Anhänge:

- |   |                                   |
|---|-----------------------------------|
| A | Karten                            |
| B | Liste der Schutzgebiete           |
| C | Liste der Umweltziele für die OWK |
| D | Liste der Umweltziele für die GWK |

[Liste](#)



### Strategische Umweltprüfung zum Maßnahmenprogramm gem. § 14i UVPG

- **Anlass** der Umweltberichte: TH beabsichtigt ein MP zur Umsetzung der Anforderungen der WRRL für den Zeitraum 2010 - 2015 umzusetzen
- **Gegenstand** :
  - Thüringer Beitrag zum MP der FGG Weser und FGG Rhein
  - Entwurf BWP FGG Weser
  - Entwurf BWP für den Thüringer Anteil an der FGG Rhein
- **Inhalt** :
  - 1 Kurzdarstellung des MP
  - 2 Methodisches Vorgehen
  - 3 Erläuterungen des Planungsprozesses
  - 4 Für das Programm relevante Ziele des Umweltschutzes
  - 5 Derzeitiger Umweltzustand, Umweltprobleme und Prognose-Nullfall
  - 6 Voraussichtlich erhebliche Auswirkungen
  - 7 Alternativprüfungen
  - 8 Überwachungsmaßnahmen
  - 9 Sonstiges



### Maßnahmenprogramm gem. Art. 11 WRRL, § 36b WHG, §32 Thür WG

1. Anlass und Ziel
2. Grundlagen
3. Strategien zum Erreichen des guten Zustandes  
(Überregional, regional, Schutzgebiete, Meeresschutz, Klima)
4. Maßnahmen
  - Grundlegende
  - Ergänzende
  - Auswertung/Zusammenfassung
5. Umsetzung
6. Zuständigkeiten
7. Finanzierungsinstrumente
8. Überwachung
9. Unsicherheiten

Anlagen: LAWA Maßnahmenkatalog  
 Zusammenstellung der grundlegenden Maßnahmen (EU, Bund, Land)  
 Zusammenstellung ergänzender Maßnahmen (Planungsraum)

Lawa\_Katalog

Zusammenstellung Rechtsvorschriften

Anhänge OW GW



## Die Dokumente der Flussgebietseinheit Weser



Bewirtschaftungsplan für die Flussgebietseinheit Weser 2009 – Entwurf



Strategische Umweltprüfung zum Maßnahmenprogramm gemäß  
europäischer Wasserrahmenrichtlinie für die in Thüringen liegenden Anteile  
der Flussgebietseinheit Weser - Umweltbericht

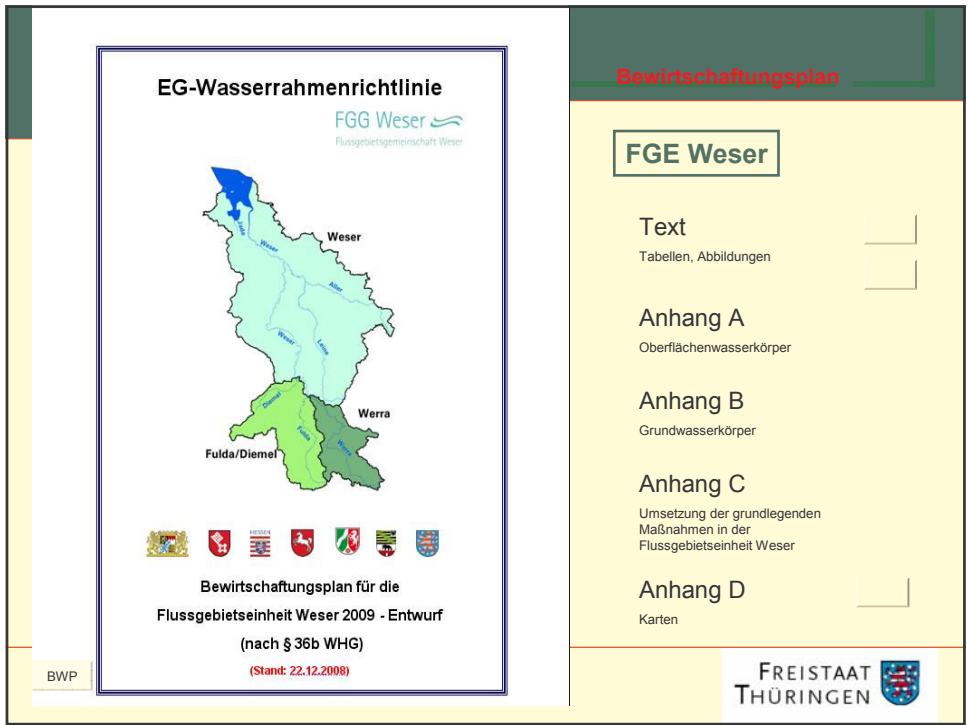
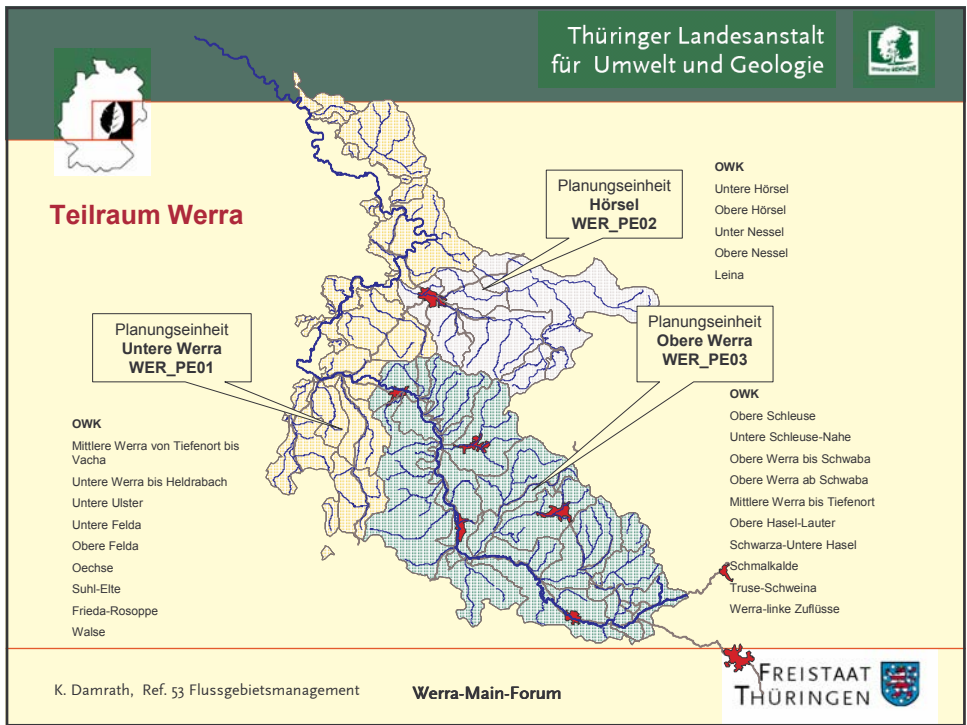


Entwurf des Maßnahmenprogramms für den Thüringer Anteil an der  
Flussgebietseinheit Weser

Zusammenfassung der Maßnahmenprogramme der Bundesländer für die  
Flussgebietseinheit Weser



Planungseinheiten und  
Teilräume in der  
Flussgebietseinheit Weser





Ministerium für Landwirtschaft,  
Naturschutz und Umwelt

**Maßnahmenprogramm**

## Entwurf des Maßnahmenprogramms

(gem. Art. 11 WRRL bzw. § 36 WHG)

### für den Thüringer Anteil an der Flussgebietseinheit Weser (FGE Weser)

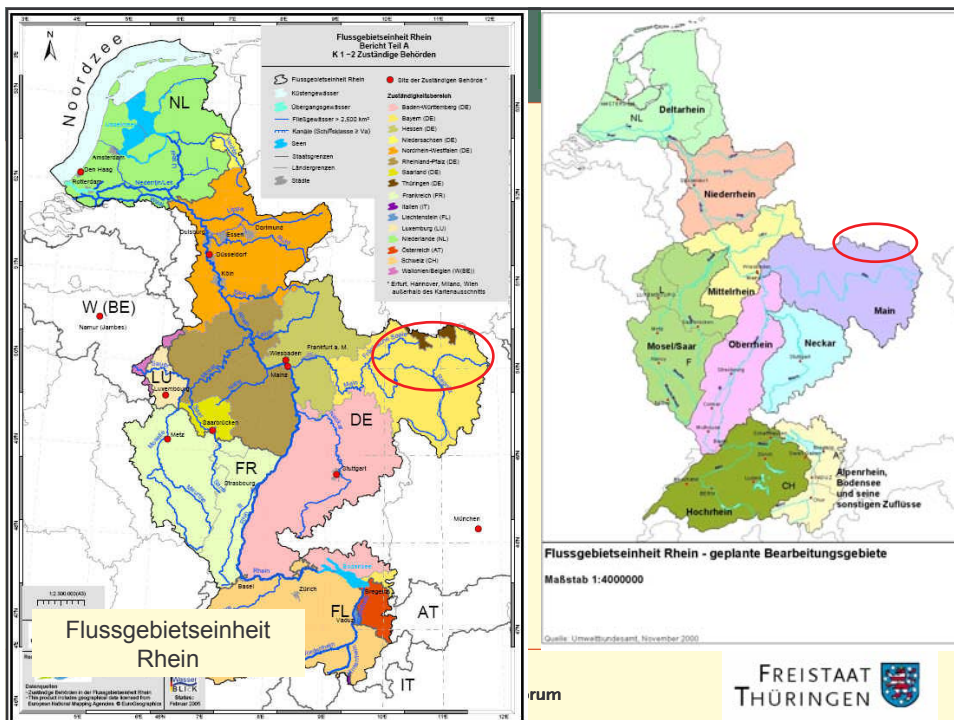


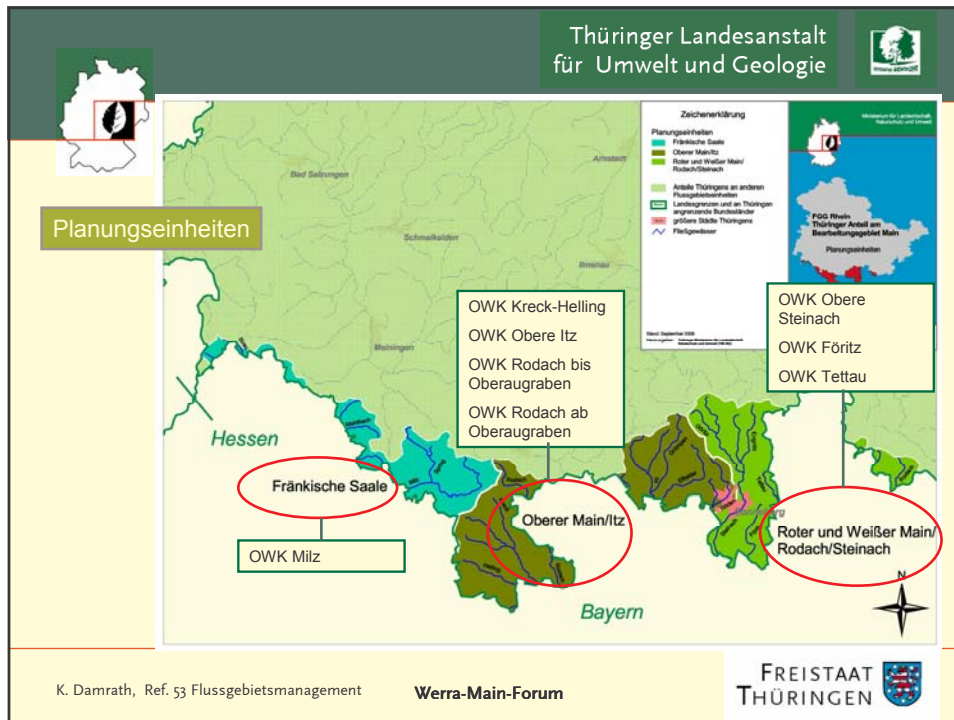
#### FGE Weser – Thüringer Anteile

Anhang 1.1 LAWA Maßnahmenkatalog	Anhang 1.1
Anhang 1.2 Einschätzung der Auswirkung von Klimaveränderungen auf die Eintrittswahrscheinlichkeit und die Wirkung der Maßnahmen des Katalogs	Anhang 1.2
Anhang 2 Zusammenstellung der grundlegenden Maßnahmen (EU, Bund, Land)	Anhang 2
Anhang 3 Maßnahmen für OW bezogen auf Planungseinheiten	<a href="#">Anhang 3</a>
Anhang 4 Maßnahmen für Grundwasser bezogen auf Teilräume	Anhang 4









Ministerium für Landwirtschaft,  
Naturschutz und Umwelt

**Bewirtschaftungsplan**

**FGE Rhein – Thüringer Anteile**

**Text**      Tabellen

Abbildungen, Tabellen

**Anhang A**      Karten

Karten

**Anhang B**  
Liste der Schutzgebiete

**Anhang C**  
Liste der Umweltziele für  
Oberflächenwasserkörper

**Anhang D**  
Liste der Umweltziele für  
Grundwasserkörper

**Anhang E**  
LAWA-Maßnahmenkatalog

**Bewirtschaftungsplan**  
(gem. Art. 11 WRRL bzw. § 36b WHG, §32 ThürWG)

für den Thüringer Anteil  
am Bearbeitungsgebiet Main  
der internationalen Flussgebietseinheit Rhein  
(FGE Rhein)

BWP

FREISTAAT  
THÜRINGEN

FREISTAAT  
THÜRINGEN



Ministerium für Landwirtschaft,  
Naturschutz und Umwelt

Maßnahmenprogramm

**FGE Rhein – Thüringer Anteile**

**Entwurf des  
Maßnahmenprogramms**  
(gem. Art. 11 WRRL bzw. § 36 WHG)

für den Thüringer Anteil  
am Bearbeitungsgebiet Main  
der internationalen Flussgebietseinheit Rhein  
(FGE Rhein)






**FREISTAAT  
THÜRINGEN**



**FREISTAAT  
THÜRINGEN**



**Anhang 1.1** Anhang 1.1

LAWA Maßnahmenkatalog

**Anhang 1.2** Anhang 1.2

Einschätzung der Auswirkung von Klimaveränderungen auf die Eintrittswahrscheinlichkeit und die Wirkung der Maßnahmen des Katalogs

**Anhang 2** Anhang 2

Zusammenstellung der grundlegenden Maßnahmen (EU, Bund, Land)

[Anhang 3](#)

**Anhang 3**

Maßnahmen für OW bezogen auf Planungseinheiten

[Fränkische Saale](#)

[Obere Main-Itz](#)

[RuW\\_Main](#)



Thüringer Landesanstalt  
für Umwelt und Geologie





Danke für Ihre Aufmerksamkeit

K. Damrath, Ref. 53 Flussgebietsmanagement

**Werra-Main-Forum**

**FREISTAAT  
THÜRINGEN**

