

# Die Birne ist weich!



## Radhelme schützen.

In Thüringen verunglückt alle 7 Stunden ein Radfahrer. Jeder zweite Todesfall beim Radfahren geht auf schwere Kopfverletzungen zurück – immer dann, wenn kein Helm getragen wurde. Köpfe haben keine Knautschzone.



**DENKEN.  
FAHREN.  
ANKOMMEN.**

Mehr Sicherheit auf Thüringer Straßen. Eine Initiative des Thüringer Ministeriums für Bau, Landesentwicklung und Verkehr. | [www.tmblv.de](http://www.tmblv.de)

FREISTAAT THÜRINGEN

Ministerium für Bau,  
Landesentwicklung und Verkehr



## Fahr Rad – am besten in Thüringen!

### ➔ Neu: Direkt zum Ziel mit QR-Code!

Wenn Sie diesen Code mit ihrem Smartphone fotografieren, gelangen Sie direkt zum Radroutenplaner Thüringen.



Fotos: Guido Werner (Minister), Fotolia – Warren Colliswain

Der Radroutenplaner ist jetzt zwei Jahre im Internet. Er bietet eine Vielzahl von nützlichen Informationen. Viel Spaß beim Planen Ihrer persönlichen Routen.

Ihr

Christian Carius  
Thüringer Minister für Bau,  
Landesentwicklung und Verkehr



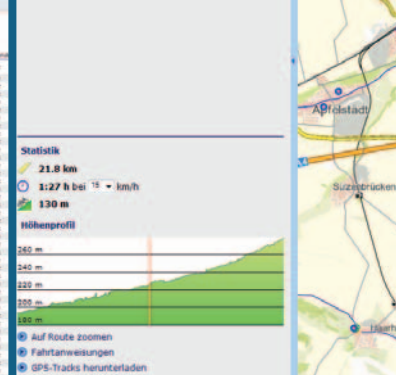
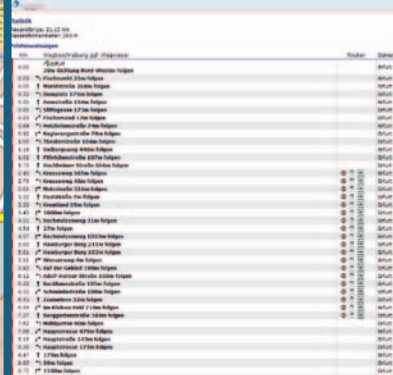
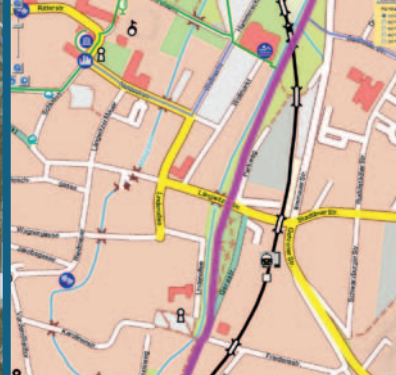
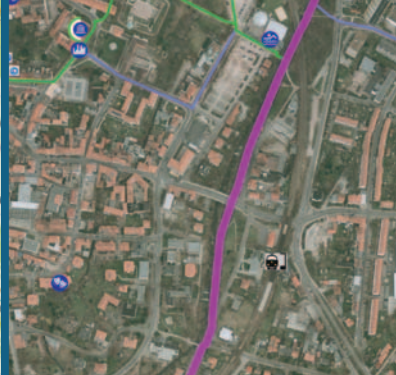
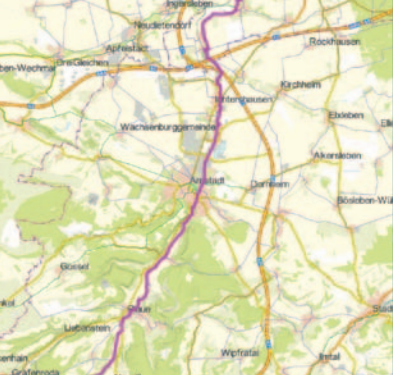
## Touren einfach online planen:

➔ [www.radroutenplaner.thueringen.de](http://www.radroutenplaner.thueringen.de)

FREISTAAT THÜRINGEN

Ministerium für Bau,  
Landesentwicklung und Verkehr





Ansicht als Karte oder Luftbild, stufenlos zoombar

detaillierte Karten mit vielen Zusatzinformationen und ausführlicher Wegbeschreibung

Höhenprofil metergenau an der Strecke ablesbar

## Fahrradland Thüringen!

Ein rund 13.000 km langes Radroutennetz führt Thüringer „Pedalritter“ im Alltag, in der Freizeit oder im Urlaub kreuz und quer durchs Land. Vorbei an Burgen und Schlössern, wunderbaren Landschaften und beschaulichen Orten. Davon können die Radler insgesamt rund 2.600 Kilometer auf Themenrouten zurücklegen. Vom Ilmtal-Radweg auf Goethes Spuren bis zur „Thüringer Städte-kette“ – für jeden ist etwas dabei.

## Alles auf einen Klick

Der Radroutenplaner Thüringen verfügt über ein umfangreiches Informationsangebot. Der Radfahrer kann sich z. B. interaktiv über die Lage von Sehenswürdigkeiten, Bahnhöfen, Fahrradverleihstationen, Touristinformationen sowie Rast- und Übernachtungsmöglichkeiten (Bett & Bike, Jugendherbergen) informieren. Ein Klick auf der Karte öffnet weitere Fenster mit umfangreichen Informationen und weiterführenden Links. Start-, Zwischen- und Zielpunkte können am Bildschirm durch Anklicken gesetzt werden. Außerdem ist ein adressscharfes Routing von Haus zu Haus möglich.

## Nachbarländer berücksichtigt!

Thüringen liegt in der Mitte Deutschlands. Deshalb führen viele Radrouten auch bis weit in unsere Nachbarländer hinein. Der Thüringer Radroutenplaner berücksichtigt dies. Netze und Karten des Routenplaners sind auch für ein Gebiet von 20 bis 40 Kilometer über die Landesgrenze hinaus nach Niedersachsen, Sachsen-Anhalt und Bayern vorhanden. Durch die Verknüpfung mit den Radroutenplanern Hessen und Nordrhein-Westfalen ist sogar ein durchgehendes Routing von jedem Ort in Thüringen in alle Regionen dieser Länder möglich.

## Karten, Luftbilder, GPS-Tracks und mehr...

Neben der Darstellung auf detaillierten Karten oder Luftbildern werden zu jeder berechneten Route auf Wunsch auch schriftliche Fahrtanweisungen für unterwegs zur Verfügung gestellt. Zugleich kann man sich auf der Radnetz-karte die Steigungsklassen oder für die Thüringer Radfernwege die Art der Oberfläche anzeigen lassen.

Für über 60 Themenrouten im Land gibt es neben der Darstellung auf der Karte zusammenfassende Informationen, Höhenprofile und Infoadressen zum Download. Auch wird für jede berechnete Route ein sogenannter Track für GPS-Geräte zum Download erzeugt.

## Und nun... das Wetter!

Zur jeder berechneten Route erhält man eine spezielle Wettervorhersage. Sie umfasst die erwarteten Temperaturen, Bewölkung, Regenwahrscheinlichkeit sowie Windrichtung und Windstärke für größere Orte am Weg.

