

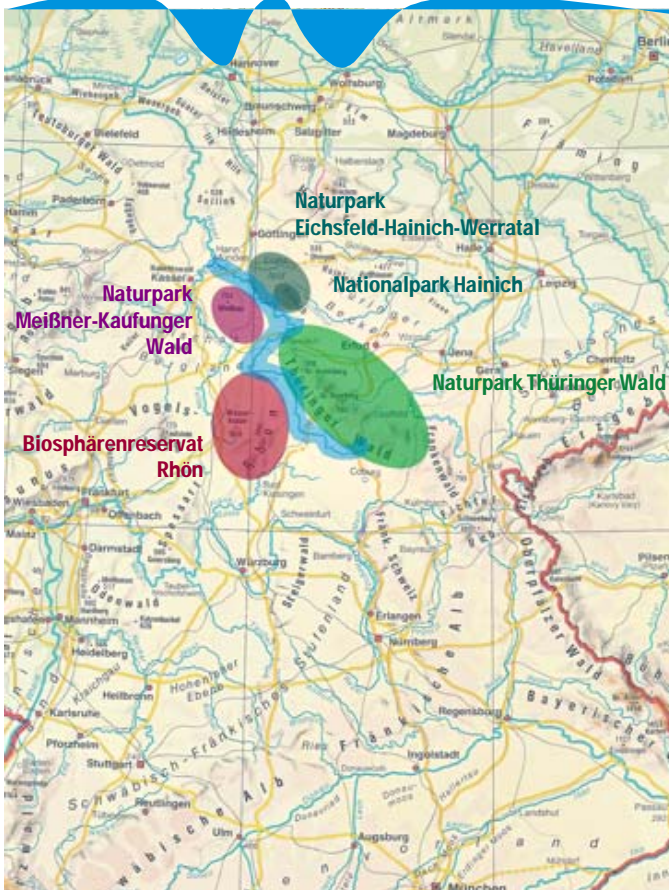


Ein Wanderweg
von Hann. Münden
bis zu den
Werraquellen
im Thüringer Wald

Werratal Touristik e.V.



Übersicht/Lage



Werratalradweg und Wasserwandern



Erfolgsgeschichte
Werratalradweg

Wasserwandern wird
immer beliebter

Fehlendes Wanderangebot



Potenziale 1



An der Brandenburg



Monte Kali - Halden, Heringen



Kirchburg Vachdorf



Erlebnisbergwerk Merkers



Streuobstwiese bei Vachdorf



Regionalbahn



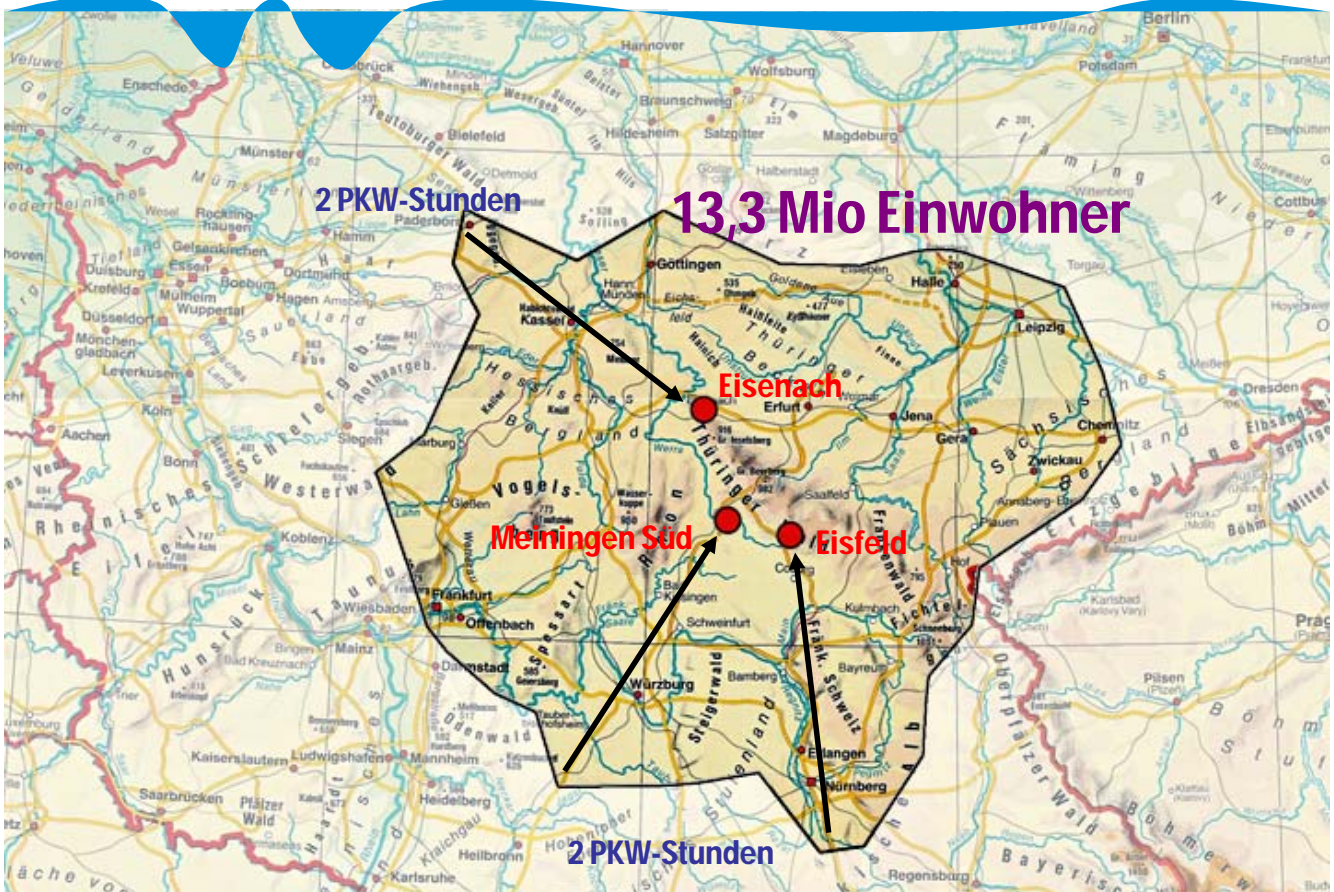
Schutzgebiet Breitung See



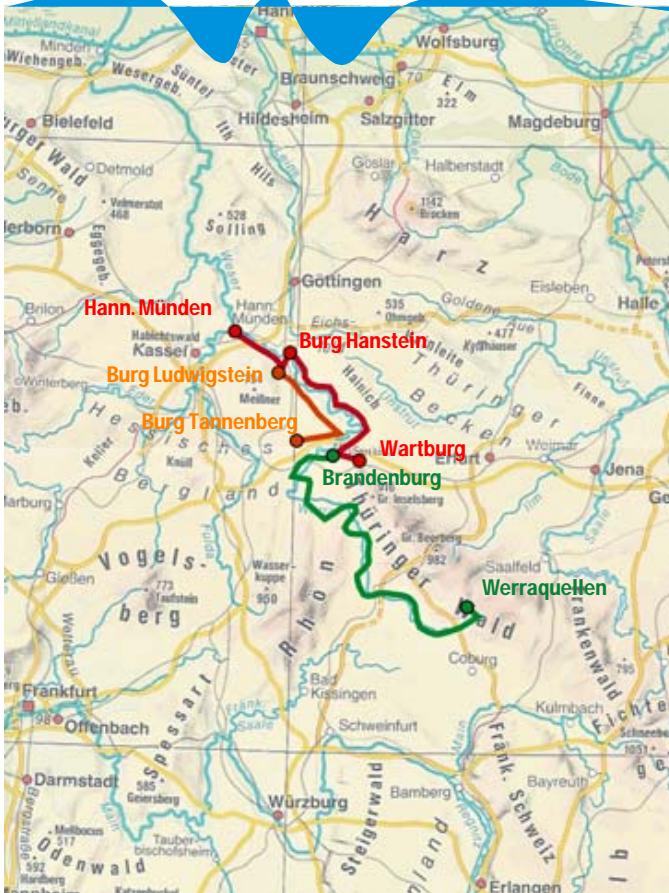
Hotel in Vachdorf

- Burgen und andere mittelalterliche Zeugnisse der Siedlungsgeschichte im Werratal
- die landschaftliche Vielfalt und ihre Eignung als Erholungslandschaft
- die Naturraumausstattung und Schutzgebiete
- die vorhandene touristische Infrastruktur
- die gute Erreichbarkeit der Region und die Verkehrserschließung entlang des geplanten Wanderwegs

Gäste-Potenzial

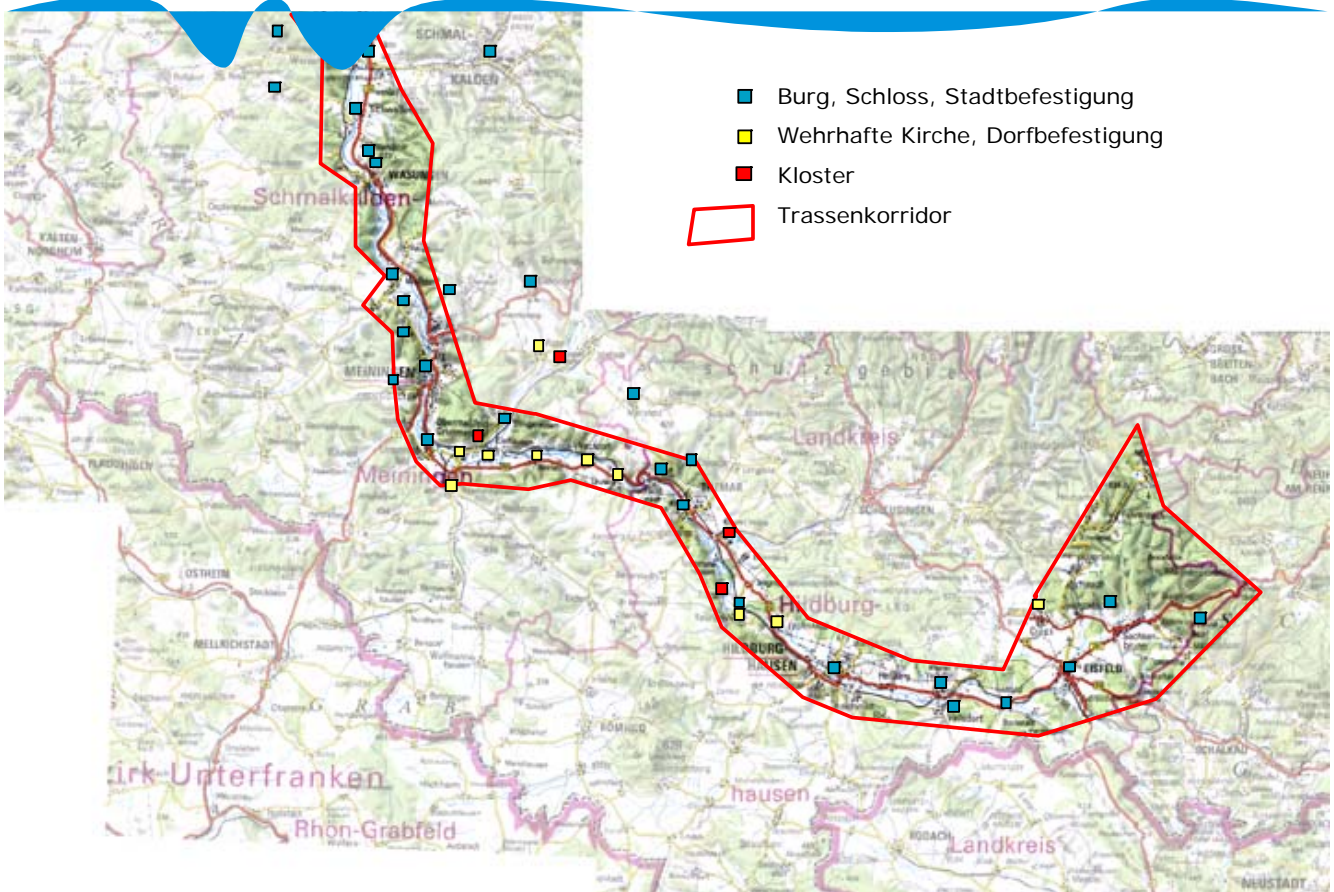


Idee

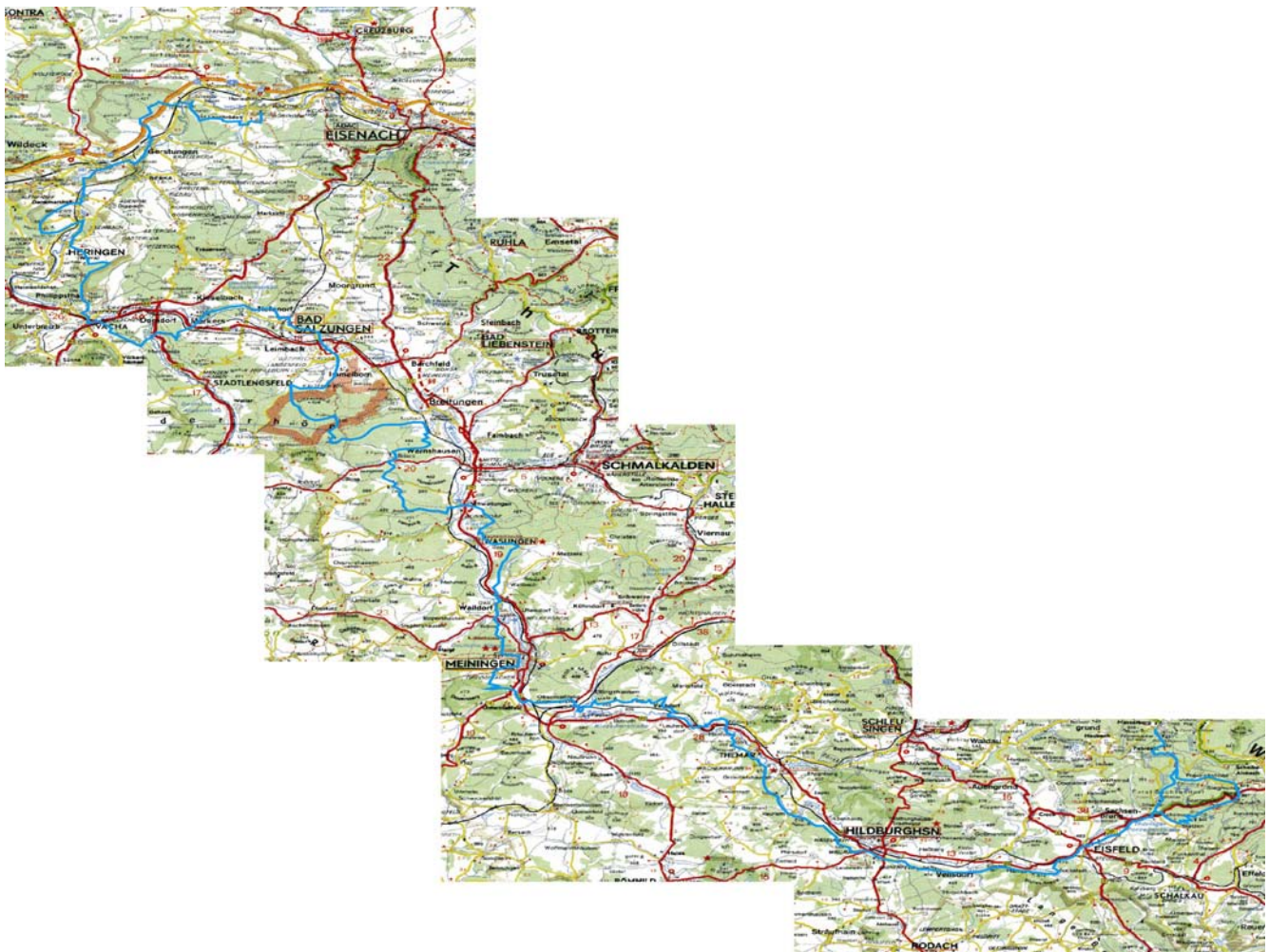


Werra-Burgen-Steig
490 km Wanderweg
von Hann. Münden
bis Siegmundsburg
und Fehrenbach

Potenziale 3



- Burg, Schloss, Stadtbefestigung
- Wehrhafte Kirche, Dorfbefestigung
- Kloster
- Trassenkorridor



Prinziplösung

- Habichtsburg 12,2 km

Hauptweg
- Landsberg 1,2 km

Ab-/Verbindungsweg
- Meiningen Schloss 3,4 km
 Dietzhäuschen 2,2 km
 Landsberg 1,6 km

Hauptweg
- Dreißigacker 5,4 km
 Meiningen Schloss 3,4 km
 Dietzhäuschen 2,2 km
 Habichtsburg 0,6 km
 Landsberg 1,2 km

Hauptweg mit Hinweis auf ein Ziel am Abweg
- Steinerne Kirche HN 520 m

markanter Standort
- Meiningen 7,5 km Wasungen 6,8 km

Abzweig eines Abwegs



Ablaufplan für die Einrichtung des Wanderwegs zwischen der Brandenburg und den Werraquellen

Teilvorhaben	2007											
	1	2	3	4	5	6	7	8	9	10	11	12
1. Entwürfe für das Markenzeichen		→										
2. Entwurf und Einrichtung der Homepage Internetauftritt		→	→								
3. Herstellung des Faltblatts			→									
4. Beschilderungsplan Herstellung von Wegweisern und Zeichen Wegweisung am Wanderweg und an Abwegen anbringen		→	→	→								
5. Konzept für die Informationstafeln, Herstellen der Träger Aufstellen der Tafeln		→	→	→	→							
6. Dokumentation des Wags und Beantragen des Gütesiegels					→	→						
7. Koordinierung, Steuerung, Kontrolle	→	→	→	→	→	→	→	→	→	→	→	→

- Wegemarkierung
- Informationstafeln
- Prädikat beantragen
- Broschüre
- Internetauftritt

Planungsbüro Designbüro Handwerker/Firma örtliche Kräfte

