

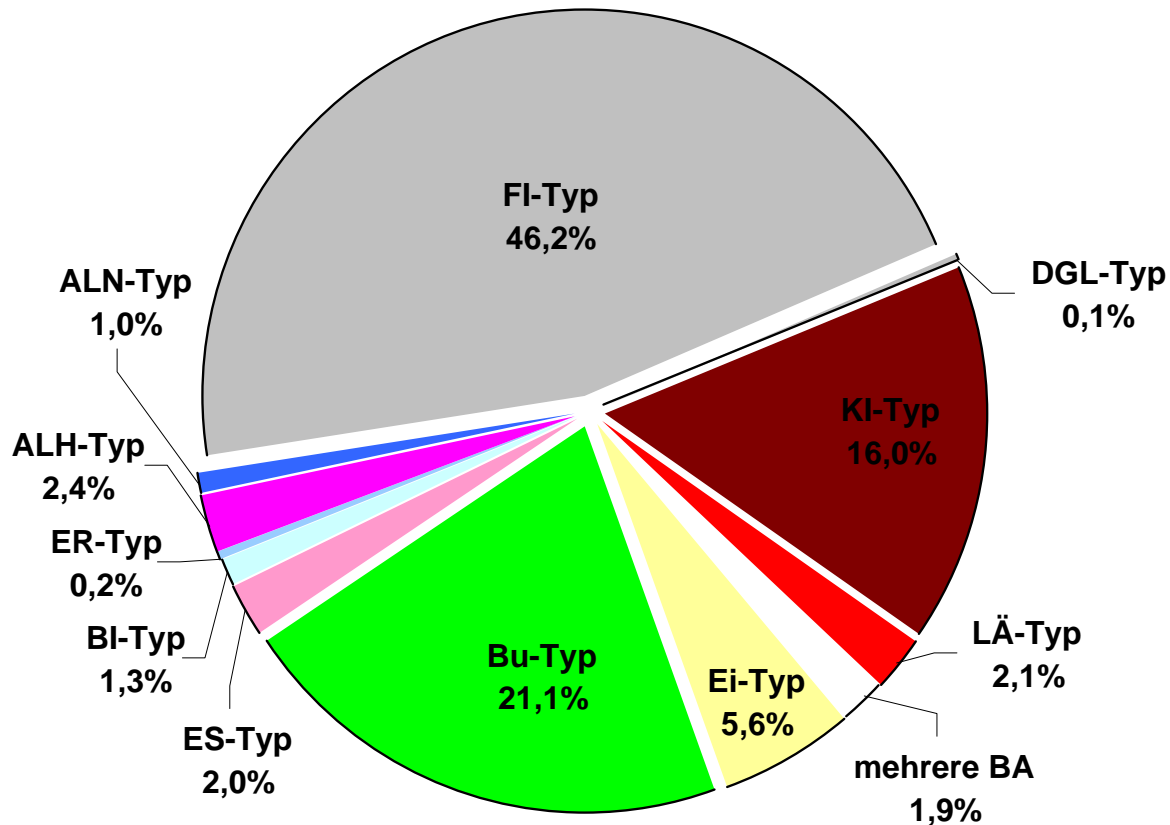
# Laub-/Nadelwaldtyp und Beimischung im Freistaat Thüringen

## *Bestockte Holzbodenfläche*

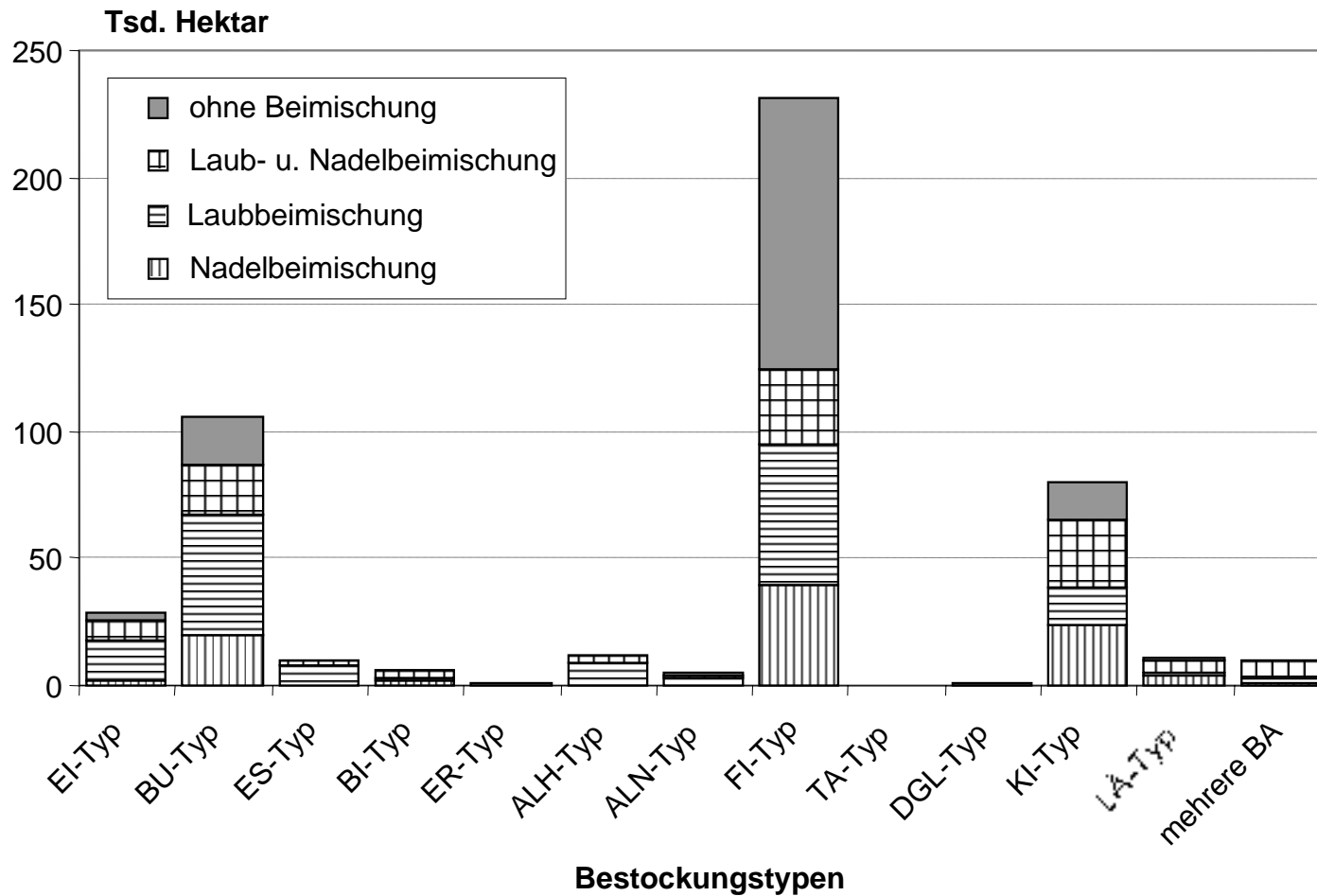
Laub-/Nadel-Waldtyp	mit Beimischung		ohne Beimischung		gesamt	
	ha	%	ha	%	ha	%
Laubwald	63.662	36,6	110.107	63,4	<b>173.769</b>	<b>100,0</b>
Nadelwald	133.329	41,2	190.585	58,8	<b>323.914</b>	<b>100,0</b>
gleiche Anteile Laub-/Nadelwald	4.004	25,4	-	-	<b>4.004</b>	<b>100,0</b>
<b>alle Laub-/Nadel-Waldtypen</b>	<b>200.995</b>	<b>40,1</b>	<b>300.692</b>	<b>59,9</b>	<b>501.687</b>	<b>100,0</b>

# Hauptbestockung im Freistaat Thüringen

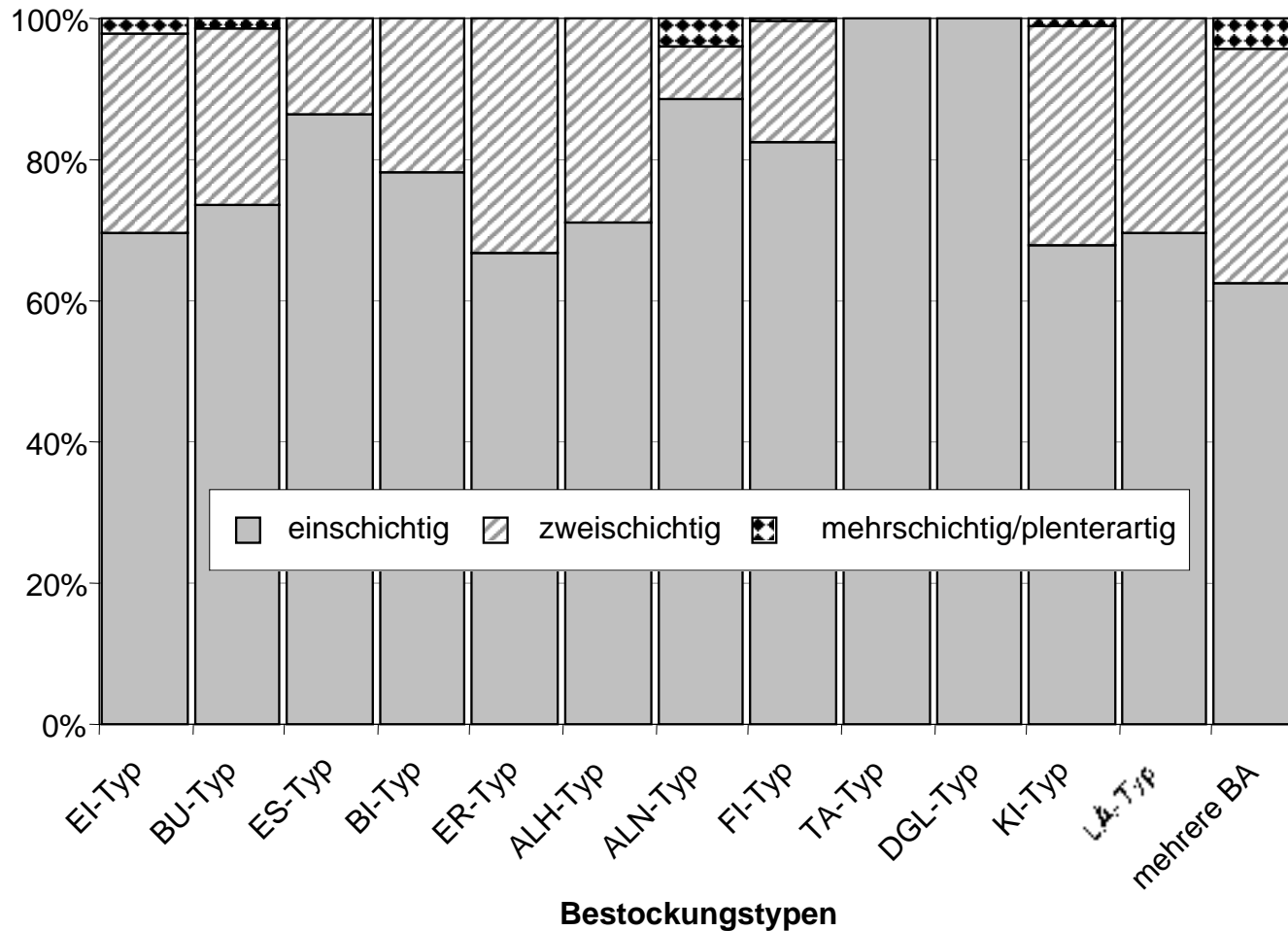
## *nach Bestockungstypen*



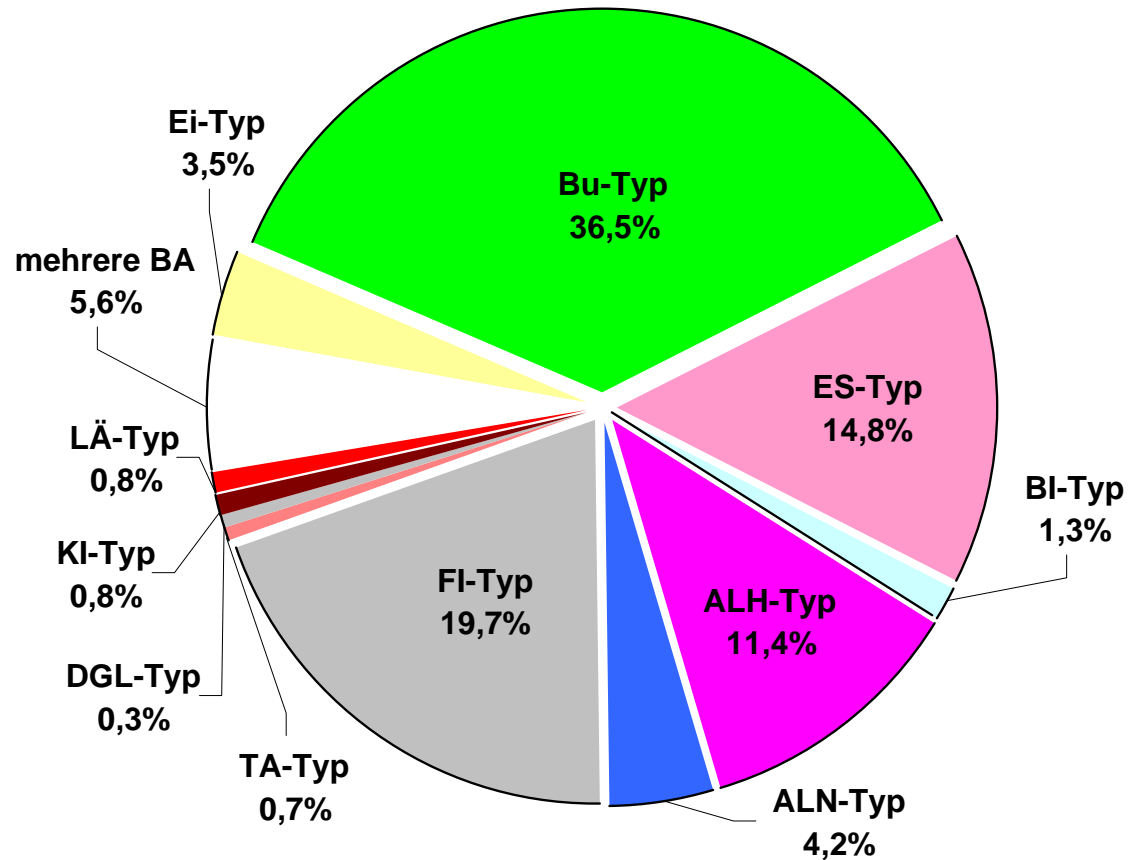
# Hauptbestockung im Freistaat Thüringen *nach Beimischung*



## Hauptbestockung im Freistaat Thüringen nach Bestockungsaufbau



## Vorausverjüngung im Freistaat Thüringen *nach Bestockungstypen*



## Vorausverjüngung im Freistaat Thüringen *nach Verjüngungsarten*

Baumarten- gruppe	Natur- verjüngung	Saat	Pflanzung	Stock- ausschlag	nicht zuordenbar
Eiche	93,5%	-	6,5%	-	-
Buche	89,3%	-	9,5%	0,4%	0,8%
ALH	95,1%	-	1,5%	3,4%	-
ALN	90,9%	-	4,0%	5,1%	-
Fichte	89,6%	-	9,3%	0,1%	1,0%
Tanne	0,5%	-	99,5%	-	-
Douglasie	22,9%	-	77,1%	-	-
Kiefer	90,9%	-	8,2%	0,9%	-
Lärche	63,8%	-	35,8%	0,4%	-
<b>gesamt</b>	<b>90,1%</b>	-	<b>7,9%</b>	<b>1,5%</b>	<b>0,5%</b>

# Vorausverjüngung im Freistaat Thüringen *unter der Hauptbestockung*

